











Schéma Directeur des Eaux Pluviales
ZONAGE DES EAUX PLUVIALES

Version	Date	Modifications et observations	Nom du fichier
1	22/02/2012		Plan_Arradon_zonage_EP
2	09/07/2012	Mise à jour du zonage suivant les modifications du PLU dans sa version de Juillet 2012	Plan_Arradon_zonage_EP
3	21/01/2013	Mise à jour du zonage suivant les modifications du PLU dans sa version de Janvier 2013	Plan_Arradon_zonage_EP

 Centre Technique Océan 7 rue de la Vallée - Parc du Penry 44000 NANTES Cedex 03 Tél : 02 51 92 04 02 Fax : 02 51 96 04 00	N° d'affaire : HYN 16807X	N° de plan : 1	Directeur de projet : A.R.
	Date : 2012	Origine fond : cadastre	Établi par : F.V.
Echelle(s) : 1/6000e	Géoréférencement : RGF93 - Lambert 93		Dessiné par : D.J.

Légende

-  Zones à urbanisées
-  Zones urbanisées
-  PLU Arradon
-  Bassin versant
-  Canalisations
-  Sens écoulement
-  Fossés
-  Regards
-  Bassins de rétention

718 N°
331 Cote TN
3147 Cote Fe

